




# まずはこれだけ覚えよう！ はじめての地図読み

登山で必要だけど地図読みは難しくて...という方に！  
スマートフォンの地図アプリを使いこなすのにも役立ちます。  
地図の読み方やコンパスの使い方の第一歩をお伝えします！

 日 時：2026年2月14日（土）9：30～15：45

 場 所：秦野ビジターセンター、秦野戸川公園周辺

 定 員：10名（高校生以上対象）

 参加費：1500円（保険代・資料代込）

 申込方法

申込メールフォームまたは往復はがきにて **2月4日(水) 必着**

申し込み多数の場合は抽選、詳細は申込締切後に返信します。

・申込メールフォーム <https://kanagawa-park.jp/hadanovc/mail-event/captmail.cgi>

※自動返信メールが届かない場合には電話でお問合せください。 申込フォーム

・往復はがき

行事名、参加者全員の氏名、年代、代表者の電話番号を記入し郵送下さい

宛先：〒259-1304 神奈川県秦野市堀山下1513 秦野ビジターセンター

※一度にお申込み出来る人数は2名まで ※個人情報行事の目的以外には使用しません



丹沢大山国定公園・県立丹沢大山自然公園  
神奈川県立 秦野ビジターセンター  
秦野市堀山下1513  
TEL:0463-87-9300

